

FORMATION ALASKA-YUKON
Février 2018

DEMYSTIFIER L'ALASKA ET LE YUKON

2 itinéraires classiques:

- Court
- Long

4 options pour plus d'aventure...

- McCarthy (Wrangell National Park)
- Katmai et Kodiak (ours)
- Homer (Halibut Cove - Katchemak Bay State Park)
- Yukon (2 boucles)

Période: mi-juin à mi-sept



ON VA EN ALASKA ET AU YUKON POUR...

Des **paysages** à couper le souffle

Une destination **nature** et **aventure**

Une région immense **peu explorée** par le tourisme de masse

L'**aventure** accessible (bonnes routes)

Une **faune** variée et mythique

Revivre l'époque de la **Ruée vers l'or**



ITINÉRAIRES



6 N CLASSIQUE VERSION COURTE - VOITURE

Meilleure période : 15/06 - 15/09

Aéroport d'arrivée : Anchorage

Routes goudronnées en bon état

Possible en voiture ou RV (Cruise America)

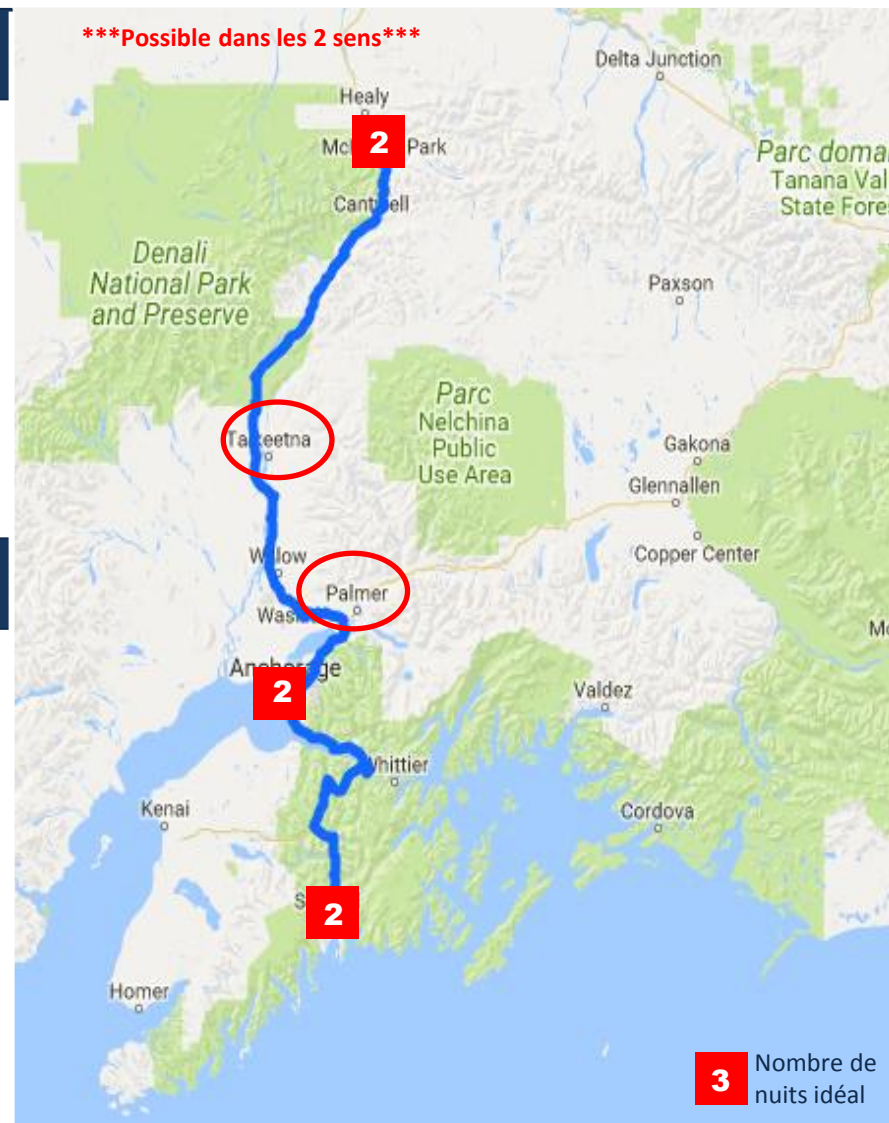
- Aéroport d'arrivée : Anchorage - 1 nuit
- Anchorage - Denali National Park - 2 nuits
- Denali - Talkeetna ou Palmer - 1 nuit
- Seward - 2 nuits
- Anchorage - vol retour

6 N CLASSIQUE - VERSION COURTE - TRAIN (Alaska Railroad)

Meilleure période : 15/06 - 31/08

Aéroport d'arrivée : Anchorage - 1 nuit

- Anchorage - Denali: Denali Star Train - 7h30 (8h15-15h40)
- Denali National Park - 2 nuits (*prendre hôtels offrant navette depuis la gare*)
- Denali - Anchorage: Denali Star Train - 7h30 (12h30 - 20h00)
- Anchorage - 1 nuit
- Anchorage - Seward: Coastal Classic Train - 4h20 (6h45 - 11h05)
- Seward - 2 nuits (*prendre hôtels à distance de marche depuis la gare*)
- Seward - Anchorage: Coastal Classic Train - 4h20 (18h00 - 22h15)
- Anchorage - vol retour



10 N

**CLASSIQUE -
VERSION LONGUE**

Meilleure période : 15/06 - 30/08

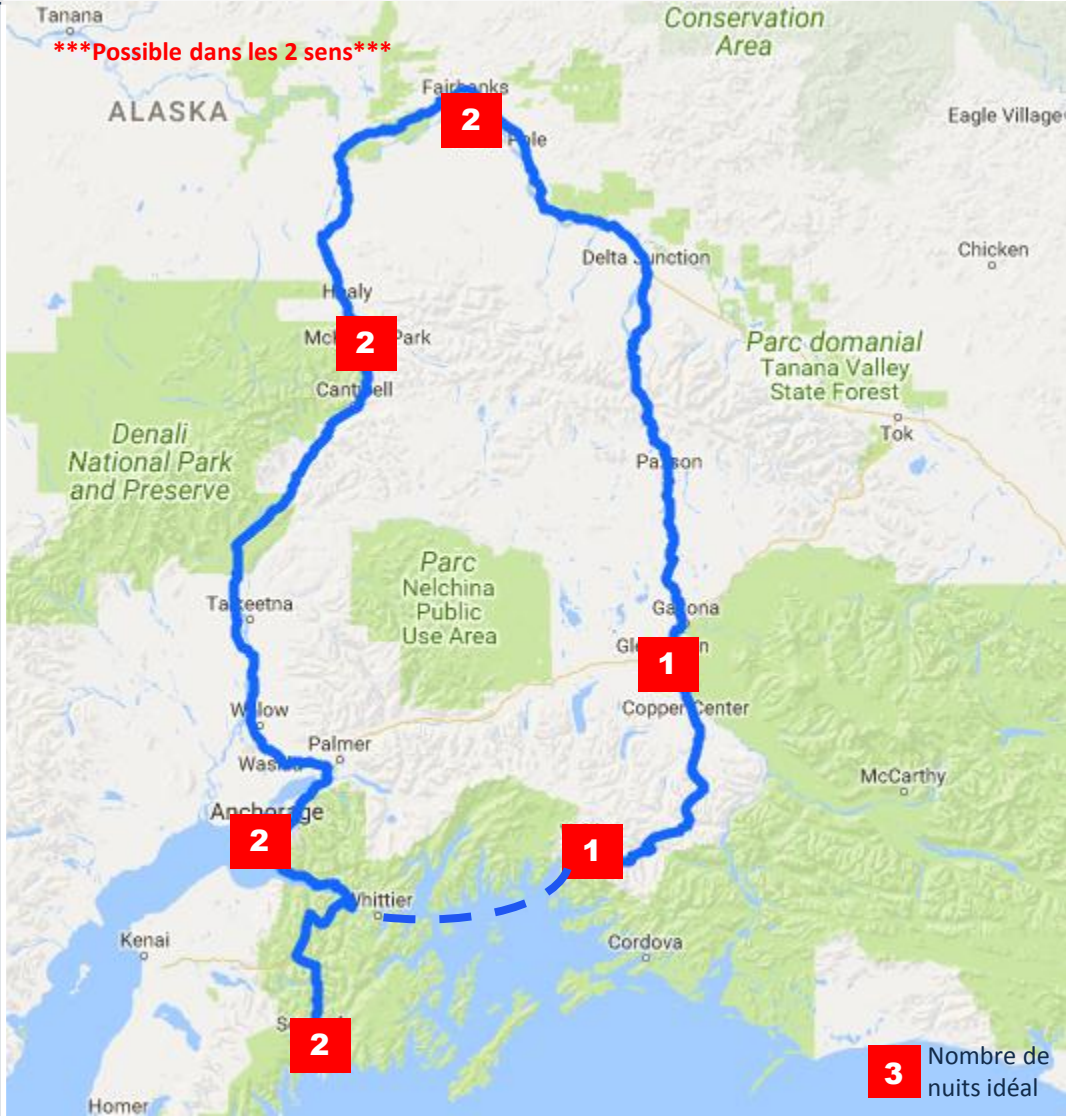
Aéroport d'arrivée : Anchorage

- Anchorage - 2 nuits
- Denali National Park - 2 nuits (env. 4h de route)
- Fairbanks - 2 nuits (env. 2h15 de route)
- Glennallen - Copper Center - 1 nuit (env. 4h30 de route)
- Valdez - 1 nuit (env. 2h de route)

*Traversier Valdez-Whittier**

- Seward - 2 nuits
- Anchorage - vol retour (env. 2h30 de route)

* Moins de départs dans le sens Whittier-Valdez



3 Nombre de nuits idéal

2 N

ANCHORAGE

- Plus grande ville de l'État – centre commercial et culturel
- Mais il n'est pas conseillé de s'y attarder**
- Vues sur les montagnes
 - Quelques musées intéressants (histoire, 1ères nations, aviation...) dont le Alaska Native Heritage Center
 - Randonnées et observation de la faune à même la ville ou très proche (Ship Creek Overlook)

Ville étape – arrivée et départ

Option: package observation animalière (Kodiak et Katmai)



10 N

**CLASSIQUE -
VERSION LONGUE**

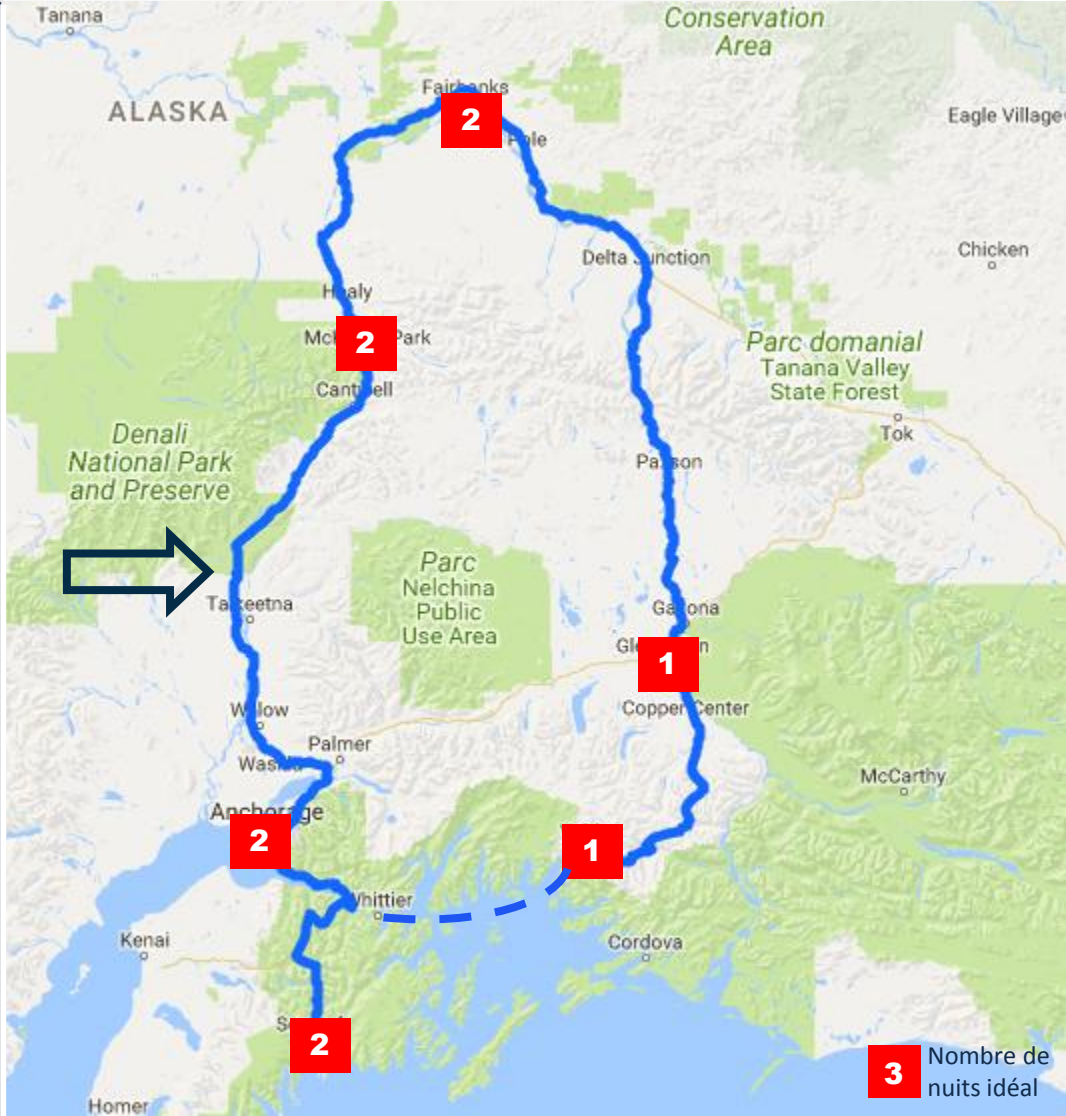
Meilleure période : 15/06 - 30/08

Aéroport d'arrivée : Anchorage

- Anchorage - 2 nuits
- Denali National Park - 2 nuits (env. 4h de route)
- Fairbanks - 2 nuits (env. 2h15 de route)
- Glennallen - Copper Center - 1 nuit (env. 4h30 de route)
- Valdez - 1 nuit (env. 2h de route)

Traversier Valdez-Whittier

- Seward - 2 nuits
- Anchorage - vol retour (env. 2h30 de route)



3 Nombre de nuits idéal

2 N

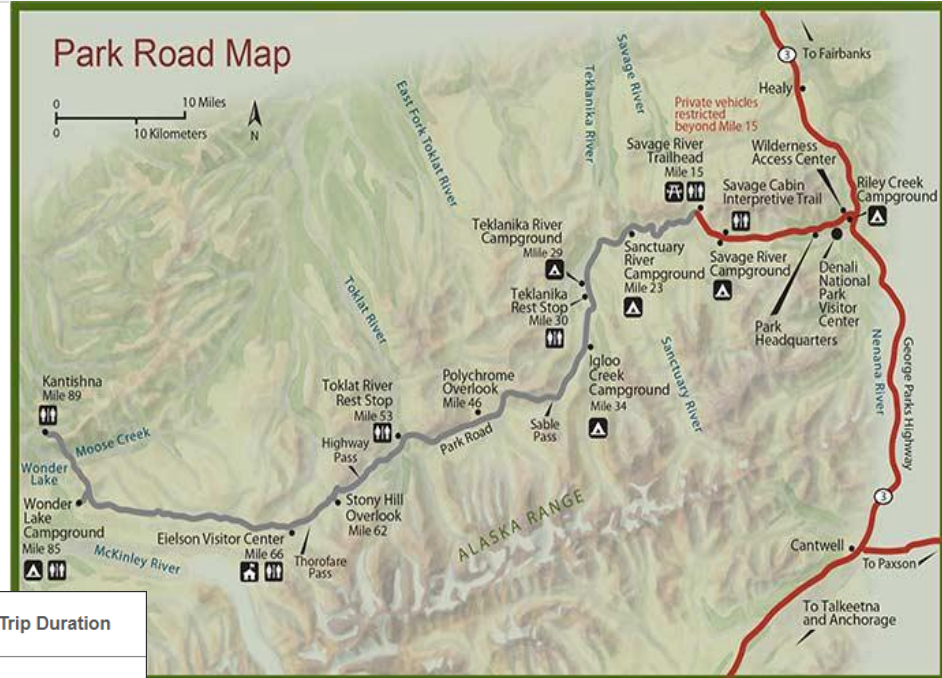
PARC DENALI

- Abrite le + haut sommet d'Amérique du Nord: Mont McKinley (6200m)
- Route panoramique de 145km traverse mais seuls les 24 premiers km sont asphaltés =>> seuls les bus du parcs sont autorisés après.
- Faune abondante (Caribou, Grizzli)
- Nombreuses randonnées possibles



2 N PARC DENALI

- Route praticable en voiture jusqu'à Savage River Trailhead
- Le reste peut être exploré en bus:
 - Commenté (en anglais seulement)
 - Non-commenté (*mais arrêt quand animaux en vue*)
 - Réserver à l'avance le 1^{er} départ de la journée (6h-6h30) pour de meilleures chances d'observer des animaux
- Survol en avion ou en hélicoptère (*proche de l'entrée du Parc ou depuis Talkeetna*)



Bus Type	Good for Hiking or Camping?	Good for Learning About the Park?	Good for Seeing Wildlife?	Round Trip Duration
Natural History Tour	No	Yes	No; wildlife viewing may occur, but chances are slimmer than with other trips	4.5 hours
Tundra Wilderness Tour	No	Yes	Yes	8 hours
Kantishna Experience Tour	No	Yes	Yes	12 hours
Transit (shuttle) Bus	Yes; passengers may disembark to day hike	No; drivers are not required to narrate	Yes; the longer the trip, the better your odds of seeing wildlife	Several choices, ranging from 6 to 12 hours
Camper Bus	Yes; only passengers camping or backpacking in the park can use this bus	No	Varies depending on how long you spend on the bus before disembarking to camp.	Variable

10 N

**CLASSIQUE -
VERSION LONGUE**

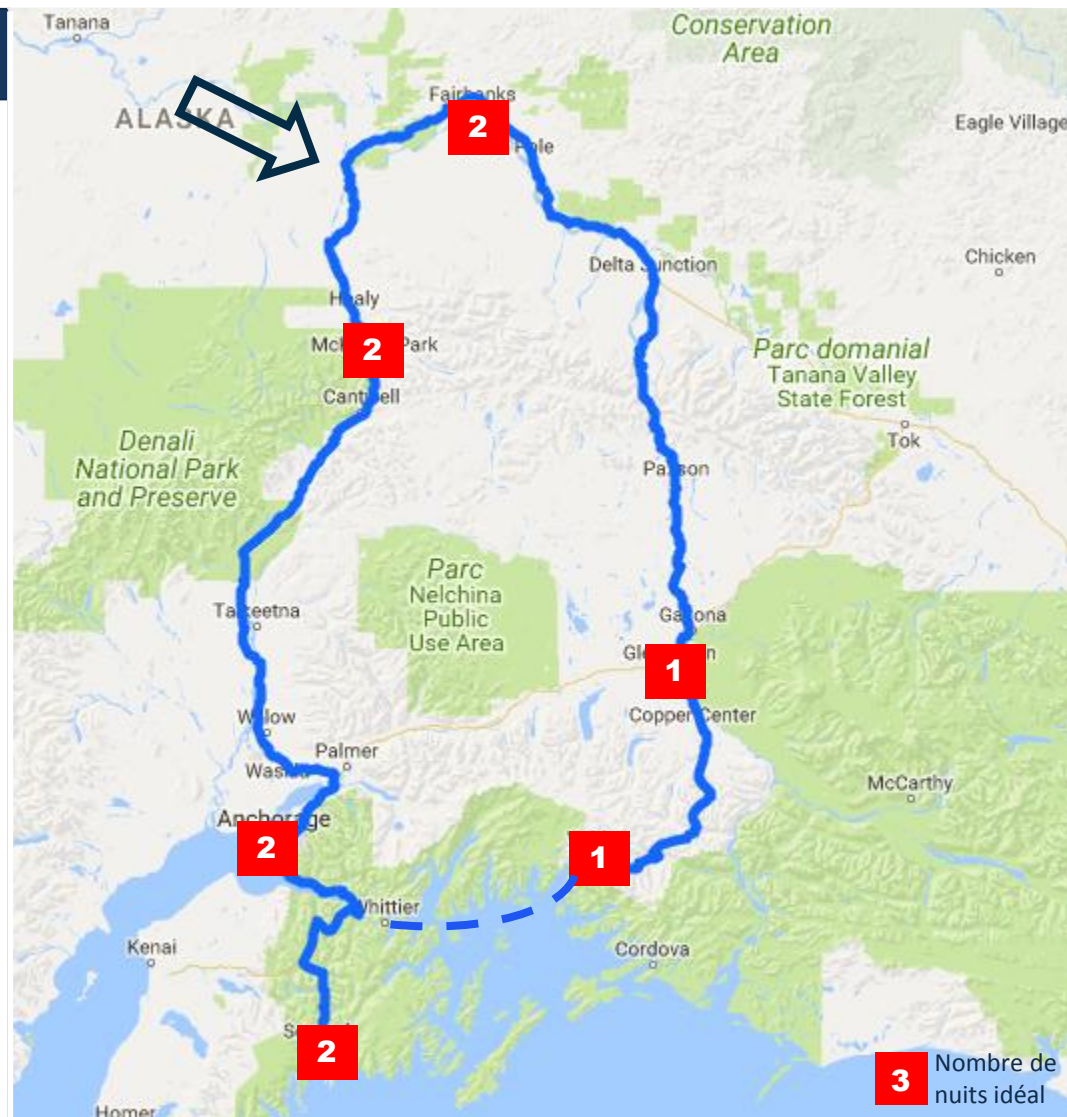
Meilleure période : 15/06 - 30/08

Aéroport d'arrivée : Anchorage

- Anchorage - 2 nuits
- Denali National Park - 2 nuits (env. 4h de route)
- Fairbanks - 2 nuits (env. 2h15 de route)
- Glennallen - Copper Center - 1 nuit (env. 4h30 de route)
- Valdez - 1 nuit (env. 2h de route)

Traversier Valdez-Whittier

- Seward - 2 nuits
- Anchorage - vol retour (env. 2h30 de route)



3 Nombre de nuits idéal

2 N

FAIRBANKS

Porte de l'Arctique et ses puits de pétrole

2^e + grande ville de l'État - aka « Le cœur d'or de l'Alaska »

À 300km du cercle polaire

Balade le long de la rivière Chena

Croisière sur un bateau à aubes

Parc thématique Pioneer


Chena Hot Spring

Drague #8

Randonnées et faune à proximité

Possibilité de s'y rendre en train depuis Anchorage ou Denali

Aurores boréales en hiver, soleil de minuit en été



10 N

**CLASSIQUE -
VERSION LONGUE**

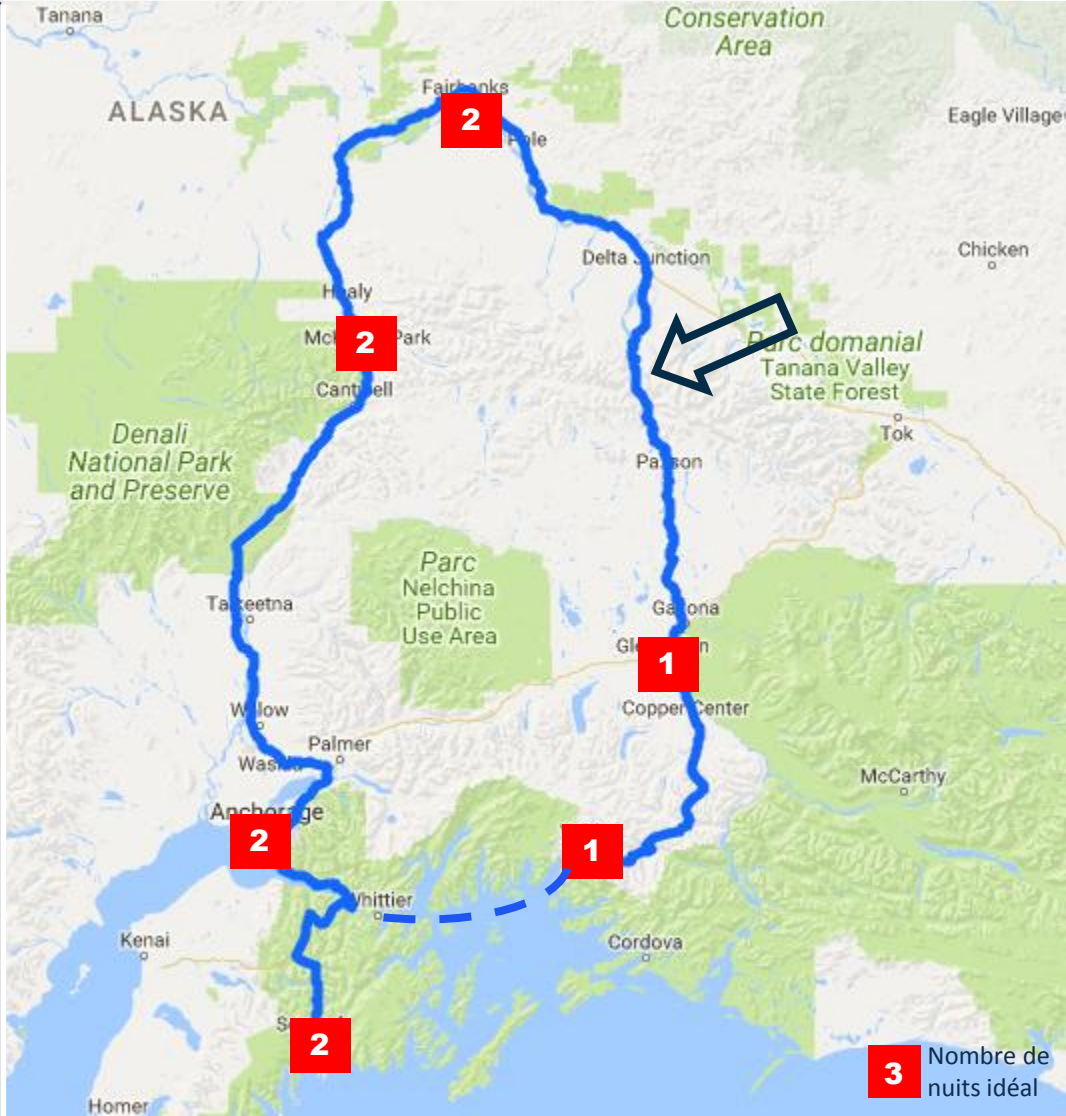
Meilleure période : 15/06 - 30/08

Aéroport d'arrivée : Anchorage

- Anchorage - 2 nuits
- Denali National Park - 2 nuits (env. 4h de route)
- Fairbanks - 2 nuits (env. 2h15 de route)
- Glennallen - Copper Center - 1 nuit (env. 4h30 de route)
- Valdez - 1 nuit (env. 2h de route)

Traversier Valdez-Whittier

- Seward - 2 nuits
- Anchorage - vol retour (env. 2h30 de route)



3 Nombre de nuits idéal

1N GLENNALLEN - COPPER CENTER

- Route panoramique Richardson (Fairbanks - Valdez) avec vues sur le pipeline Trans-Alaska
- Traversée de l'Alaska Range
- Accès et vues sur Monts Wrangell - (*Visitor Center et randonnées*)

Option: McCarthy - Mont St Elias et Wrangell Ntl Park



2 N

OPTION : MC CARTHY

- Extension 2 nuits minimum (*sauf si transfert en avion*)
- Exploration en profondeur du Parc des Monts Wrangell (*le + large des parcs US*):
 - pics (9 des 16 + hauts aux US dont le Mt St Elias (2^e)),
 - volcan (Mt Wrangell le + large actif aux US),
 - Glaciers (Nabesna, Malaspina, Hubbard)
 - faune (*caribous, orignaux, ours...*),
 - sites miniers historiques...
- Randonnée et visite de la Mine Kennecott

ACCÈS : route de terre de 100 km Chitina - McCarthy (avant le pont)

les véhicules de location ne sont pas assurés.

2 options à partir de Chitina : navette en bus ou vol (Wrangell Mountain Air)



10 N

**CLASSIQUE -
VERSION LONGUE**

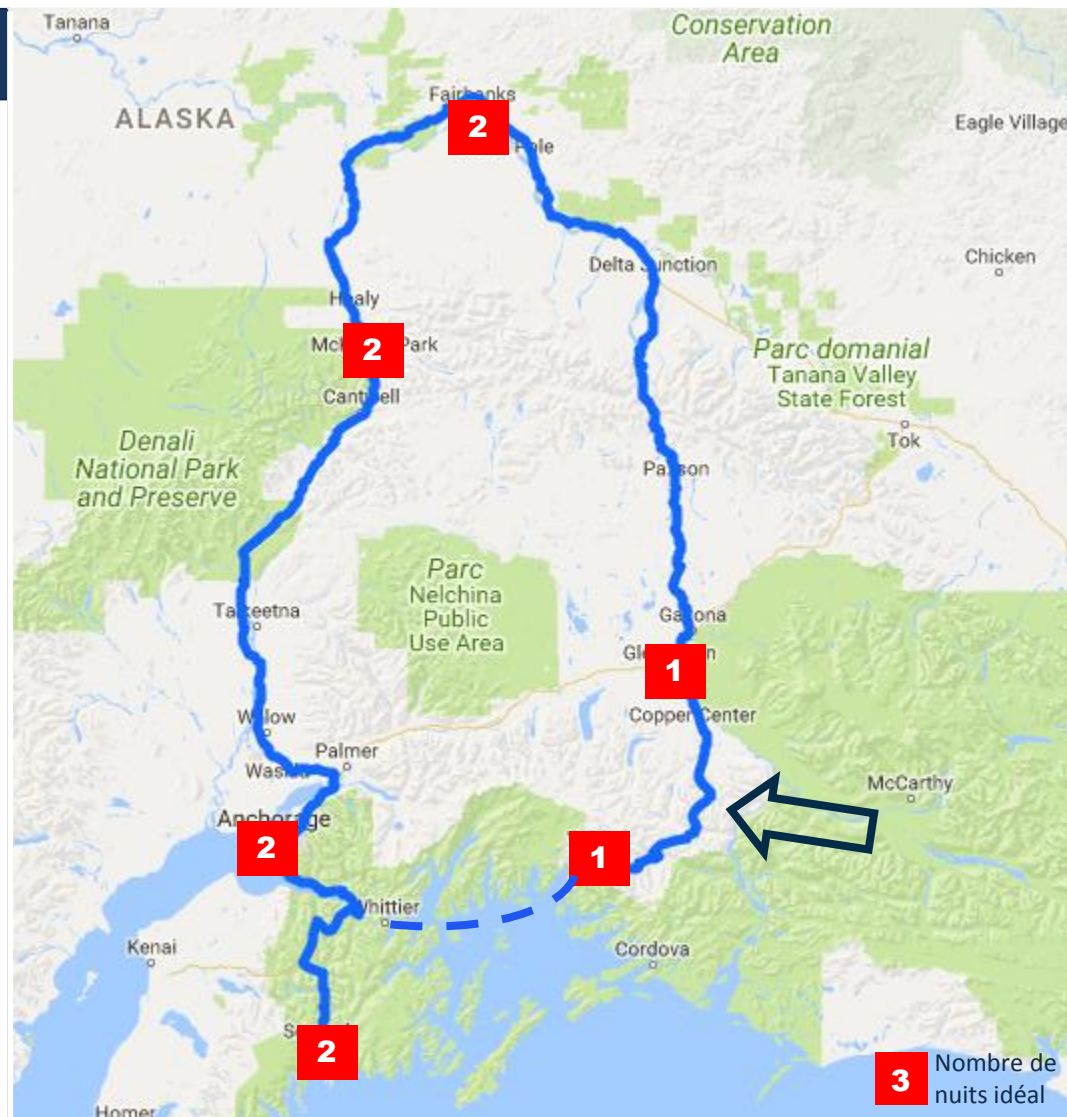
Meilleure période : 15/06 - 30/08

Aéroport d'arrivée : Anchorage

- Anchorage - 2 nuits
- Denali National Park - 2 nuits (env. 4h de route)
- Fairbanks - 2 nuits (env. 2h15 de route)
- Glennallen - Copper Center - 1 nuit (env. 4h30 de route)
- Valdez - 1 nuit (env. 2h de route)

Traversier Valdez-Whittier

- Seward - 2 nuits
- Anchorage - vol retour (env. 2h30 de route)



3 Nombre de nuits idéal

1 N

VALDEZ

- Situé dans l'estuaire du Prince William Sound
- « Ville la plus enneigée des États-Unis »
- Surnommée « la Petite Suisse »
- Glacier Worthington
- Chutes de Bridal Veil et Horsetail
- Passe à saumons de Valdez
- Observation faune (ours, lions de mer, phoques, baleines...)
- Croisière et survol en hélicoptère Glacier Meares et Colombia



GLACIER WORTHINGTON



10 N

**CLASSIQUE -
VERSION LONGUE**

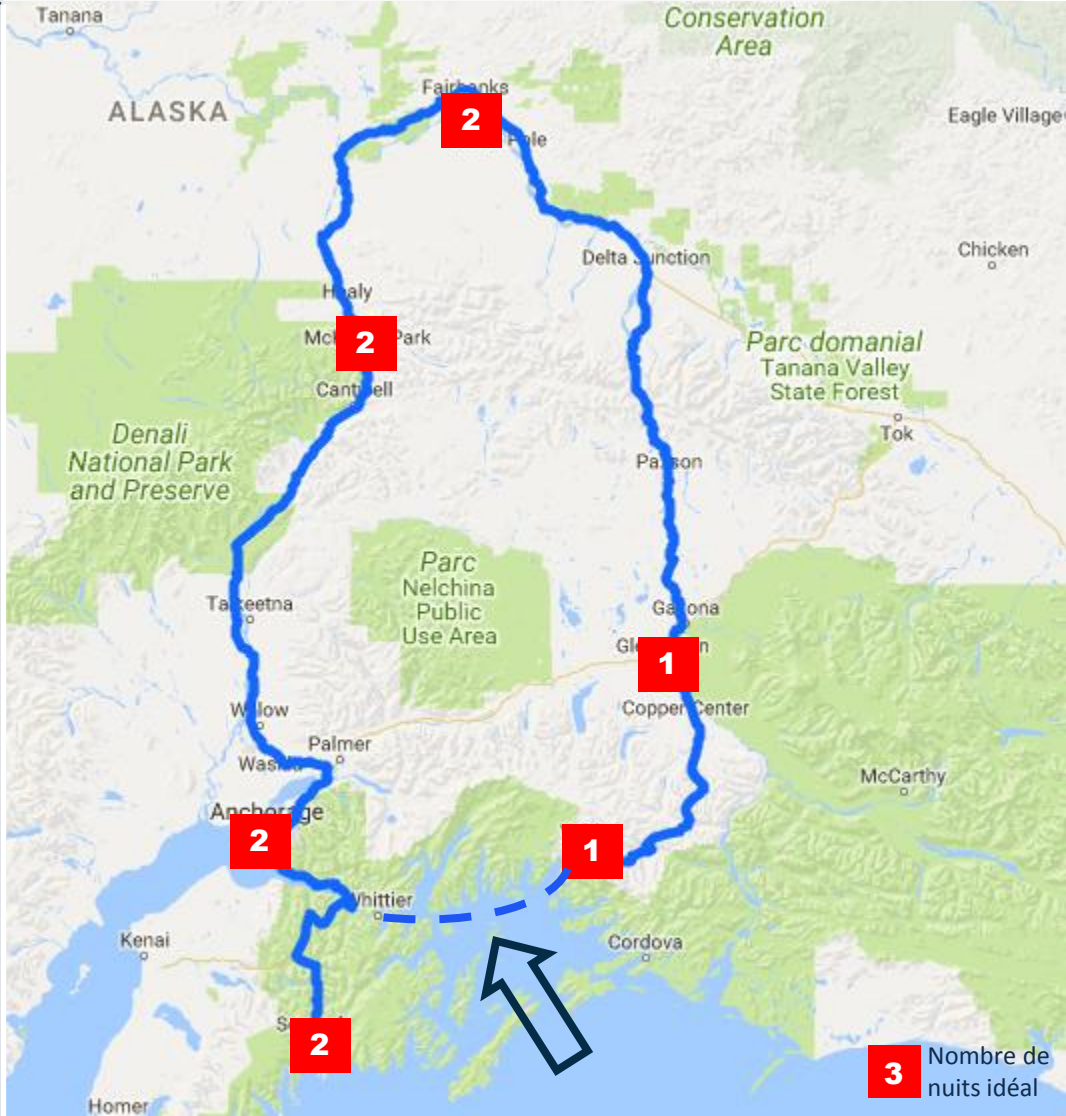
Meilleure période : 15/06 - 30/08

Aéroport d'arrivée : Anchorage

- Anchorage - 2 nuits
- Denali National Park - 2 nuits (env. 4h de route)
- Fairbanks - 2 nuits (env. 2h15 de route)
- Glennallen - Copper Center - 1 nuit (env. 4h30 de route)
- Valdez - 1 nuit (env. 2h de route)

Traversier Valdez-Whittier

- Seward - 2 nuits
- Anchorage - vol retour (env. 2h30 de route)



3 Nombre de nuits idéal

2 N

SEWARD

Ferry Valdez-Whittier (*attention horaire*)

Port de Pêche (*sorties de pêche en bateau possibles*)

Parc Glacier Portage

Parc National de Kenai (*randonnées sur glaciers, croisières, kayak de mer*)

Ours noirs et grizzlis

Croisières observation fjord et baleines

Alaska Sealife Center

Peintures murales



KATMAI NATIONAL PARK


❑ Brooks Lodge - Katmai National Park
 1, 2 ou 3 nuits en lodge OU excursion à la journée
 + vols depuis Anchorage
 *** À réserver à l'avance si nuitée***

❑ Smokey Bay Air
 Excursion à la journée depuis Homer
 Vol A/R + petite balade pour voir les ours

❑ Rust's Flying Services
 Excursion à la journée depuis Anchorage
 Vol A/R + observation des ours



KATMAI NP



KATMAI NP



2 Parc national et réserve de Katmai

AUTRES DESTINATIONS

HOMER

(extension entre Seward et Anchorage)

Capitale mondiale de la pêche au Flétan!

Sur la pointe sud de la péninsule de Kenai

Observation du **grizzly**

Randonnée à **Katchemak SP** (accès water taxi/ferry/kayak) et visite de **Halibut Cove**

Pêche en haute mer



AUTRES DESTINATIONS

JUNEAU

(accès en avion ou ferry depuis Prince Rupert ou en bateau depuis Skagway)

Glacier Mendanhall

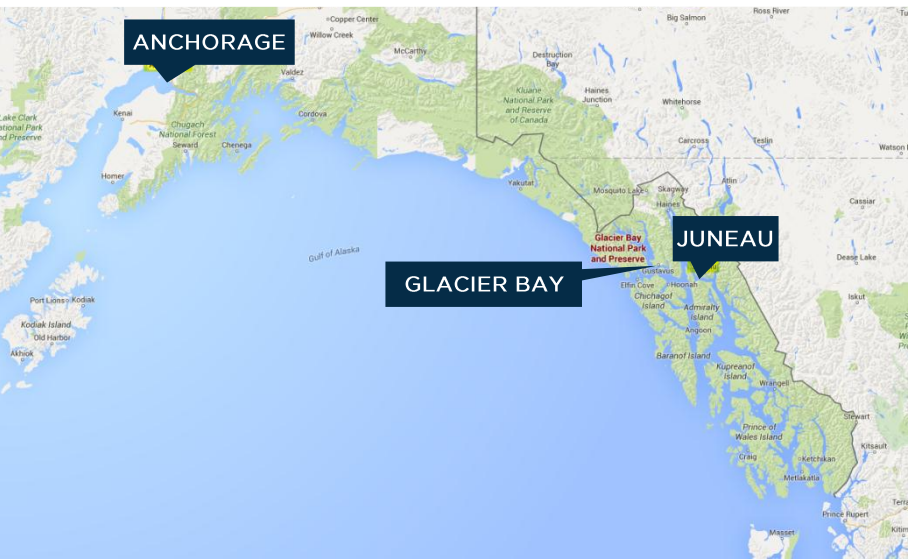
Excursion aux baleines

GLACIER BAY NP

Accès en ferry ou en avion (via Gustavus)

Hébergement au Glacier Bay Lodge

(min 2 nuits pour faire la croisière dans le parc)



9 À 12N EXTENSION YUKON

2 Boucles possibles depuis Glennallen:

- ❑ #1: Tok - Dawson - Whitehorse - Kluane NP - Tok
- ❑ #2: Tok - Dawson - Whitehorse - Skagway - Haines - Kluane NP - Tok



1N

TOK (ALASKA)

Ville étape SEULEMENT

1 hébergement type motel:

Young's Motel



YOUNG'S MOTEL

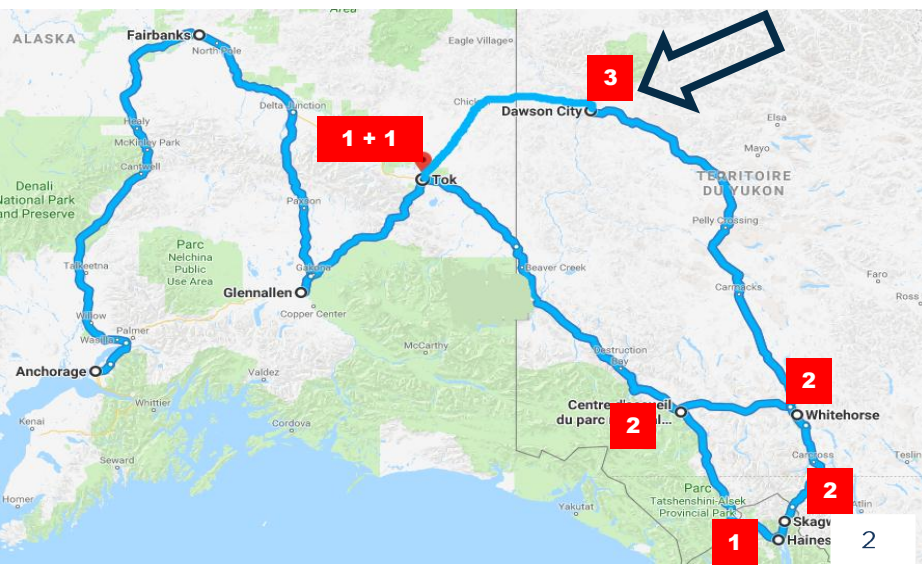
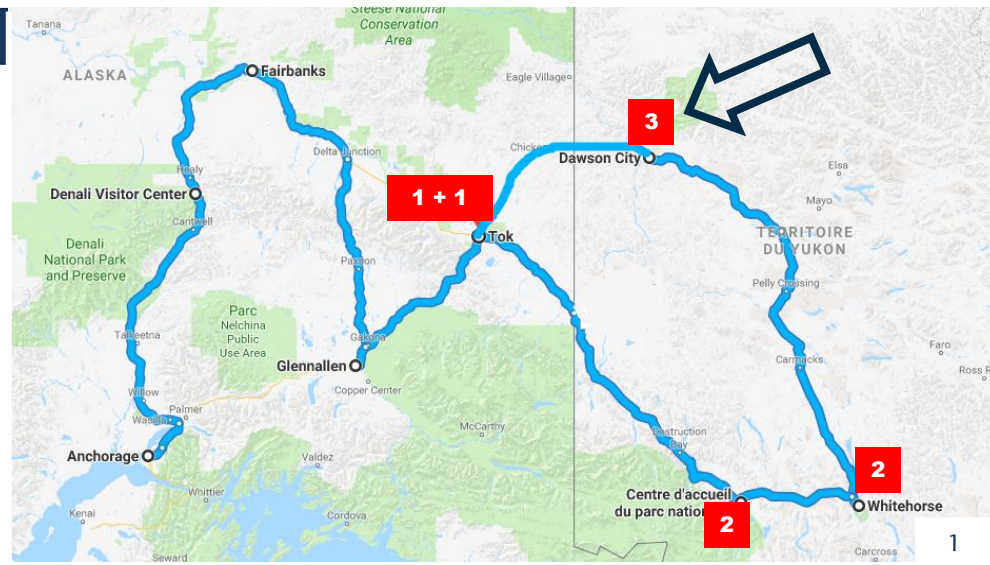


YOUNG'S MOTEL

9 À 12N EXTENSION YUKON

2 Boucles possibles depuis Glennallen:

- ❑ #1: Tok - Dawson - Whitehorse - Kluane NP - Tok
- ❑ #2: Tok - Dawson - Whitehorse - Skagway - Haines - Kluane NP - Tok





3 N

DAWSON CITY

Top of the World Highway de Tok (Alaska) à Dawson City (Yukon):

- 127km de route de gravelle avec quelques segments pavés – min 7h
- Poste frontalier le + au nord de l'Amérique du Nord (Little Gold / Poker Creek) **ATTENTION** : 1h de décalage horaire entre Alaska et Yukon!!!!
- **Ouverte de mai à septembre** de 8h à 20h (heure d'Alaska) et de 9h à 21h (heure du Yukon) (dates exactes: centre d'information de Dawson au (867) 993-5566).
- Reste ouverte jusqu'à la tombée de la neige **MAIS les douanes ferment à la mi-septembre** et à la fermeture il n'y a pas de passage à la frontière.
- Petit traversier à prendre en arrivant à Dawson City

ATTENTION: dommages non assurés par les compagnies de location!



3 N

DAWSON CITY

Ville historique de la ruée vers l'or au 19ème siècle dans le Klondike

Nombreux musées, sites historiques et culturels à visiter:

- Dawson City Museum
- Jack London Interpretive Museum
- Saloon et le Casino de Diamond Tooth Gertie
- Drague-Numéro-Quatre - Dredge #4

Dempster Highway de Dawson à Inuvik (TNO)

Tombstone Territorial Park

- Randonnée
- Faune et Flore unique
- Culture 1eres Nations



DAWSON CITY



TOMBSTONE TERRITORIAL PARK



DEMPSTER HIGHWAY

3 N

DAWSON CITY

Des hébergements dignes d'une BD de Lucky Luck:

Downtown Hotel

Eldorado Hotel

Klondike's Kate



DOWNTOWN HOTEL



KLONDIKE'S KATE

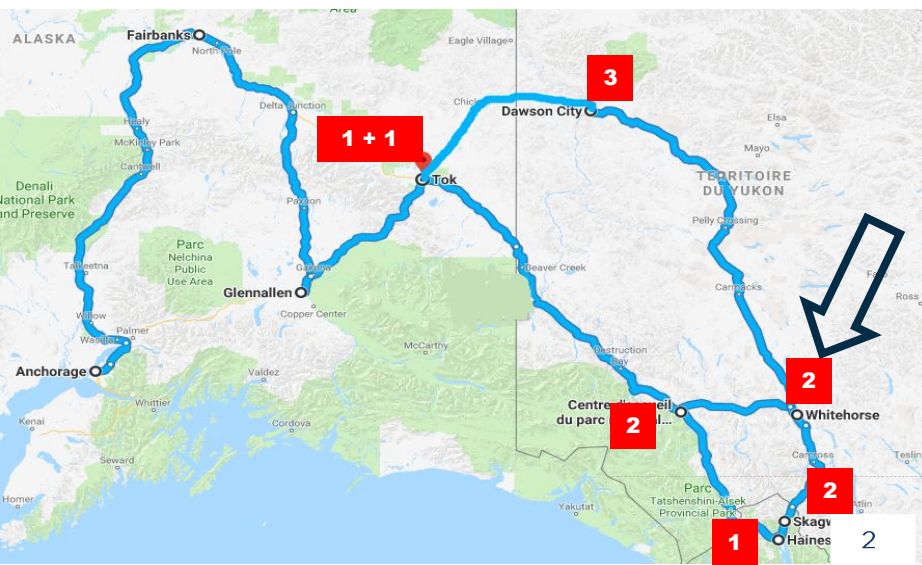
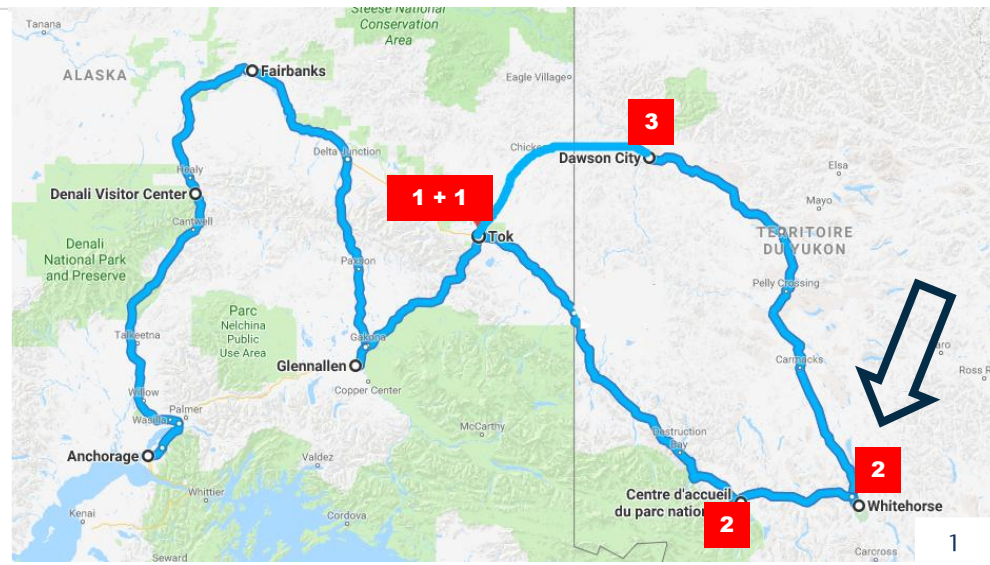


ELDORADO HOTEL

9 À 12N EXTENSION YUKON

2 Boucles possibles depuis Glennallen:

- ❑ #1: Tok - Dawson - Whitehorse - Kluane NP - Tok
- ❑ #2: Tok - Dawson - Whitehorse - Skagway - Haines - Kluane NP - Tok



2 N

WHITEHORSE

*Environ 6h de route par la Klondike highway
Possibilité d'arrêt en route pour descente en canot (+1 nuit Carmakcs)*

Surnommée « Terre du Soleil de Minuit » ou encore la « Ville Sauvage »

Sites culturels, historiques et musées :


- Whitehorse Train Station,
- SS Klondike (bateau à aube datant de 1929)

Tramway de 1925 qui longe la rivière Yukon

Sources thermales Takhini Hot Springs

Mi-Sept à Avril: Aurores Boréales

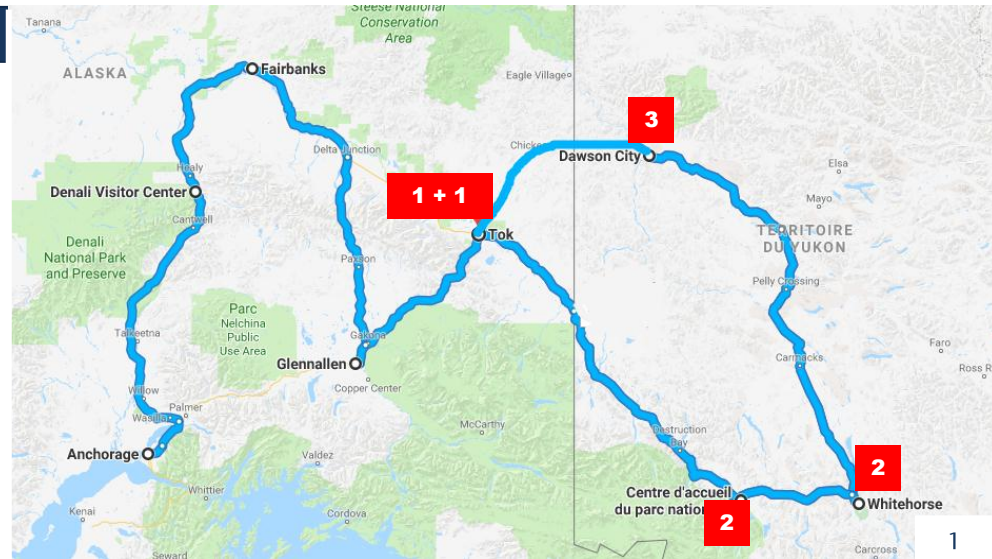
Carcross (50mn au Sud): Totems et plus petit désert du Monde



9 À 12N EXTENSION YUKON

2 Boucles possibles depuis Glennallen:

- ❑ #1: Tok - Dawson - Whitehorse - Kluane NP - Tok
- ❑ #2: Tok - Dawson - Whitehorse - Skagway - Haines - Kluane NP - Tok




2 N

SKAGWAY (ALASKA)

Arrêt en route à Carcross

Micro-village étape qui permet d'aller à **Juneau** (voir diapositive) ou de faire le **White Pass & Yukon Route**

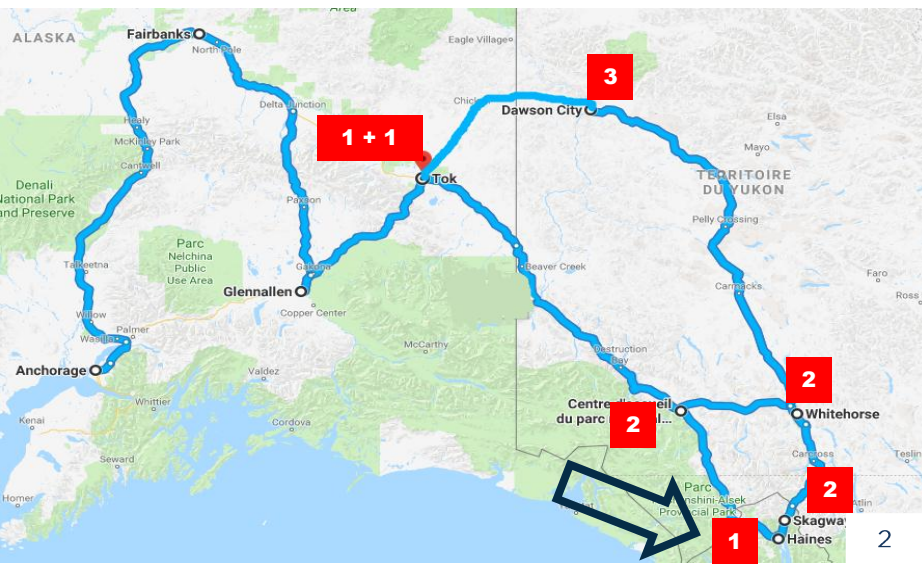
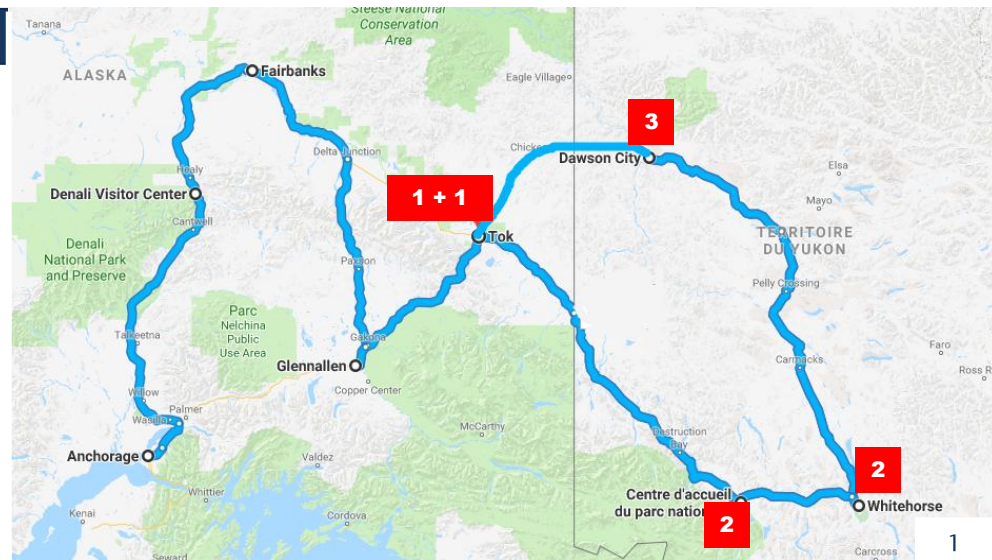
- train d'époque retraçant la route originale du Klondike jusqu'au White Pass Summit au fil des montagnes, glaciers, gorges, chutes d'eau, tunnels et sites historiques



9 À 12N EXTENSION YUKON

2 Boucles possibles depuis Glennallen:

- ❑ #1: Tok - Dawson - Whitehorse - Klwane NP - Tok
- ❑ #2: Tok - Dawson - Whitehorse -Skagway - Haines - Klwane NP - Tok



1N

HAINES (ALASKA)

Via le Ferry Skagway – Haines (ATTENTION: horaires variables chaque jour)

Chilkat State Park :

- Magnifiques vues sur le Chilkat Inlet, et les glaciers Rainbow et Davidson
- Observation des phoques, marsouins et baleines et pourquoi pas des ours et chèvres de montagne



CHILCAT STATE PARK

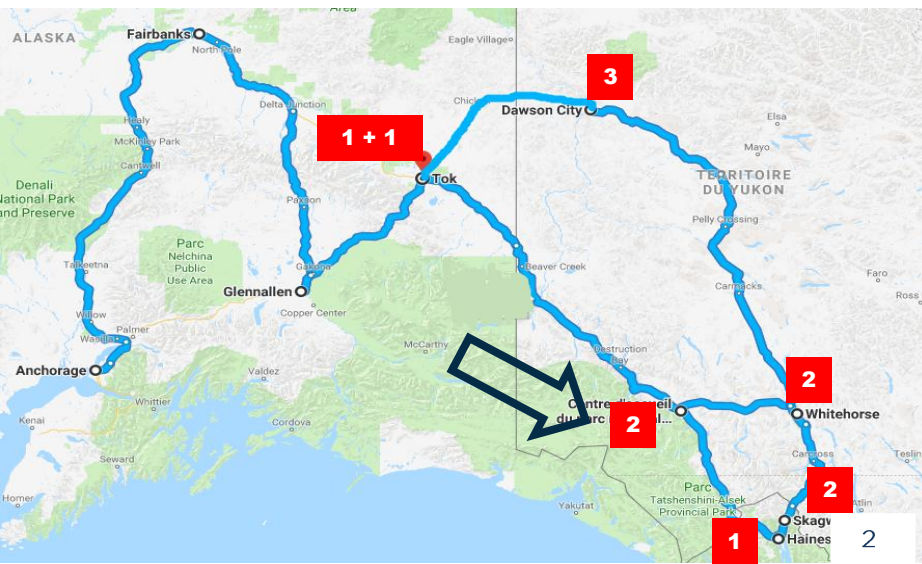
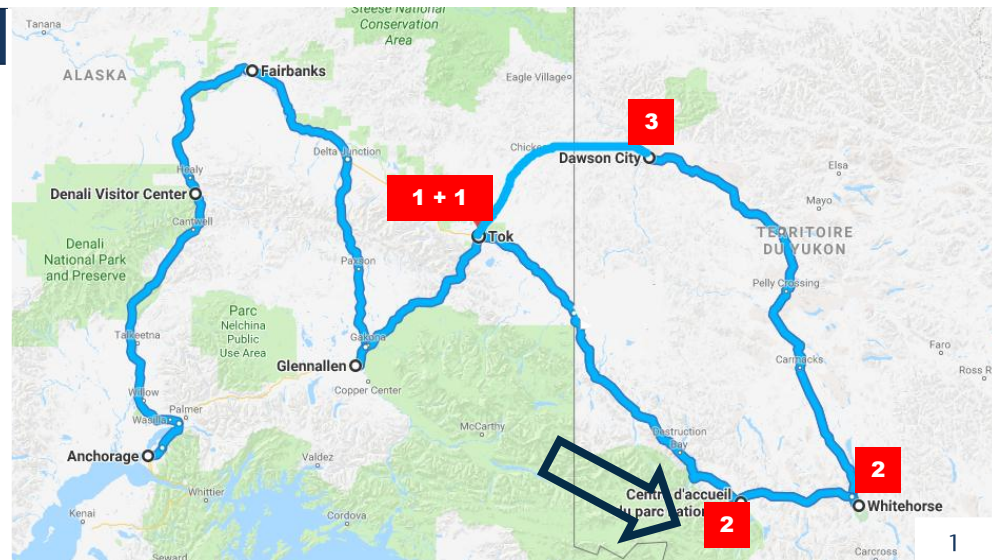


CHILCAT STATE PARK

9 À 12N EXTENSION YUKON

2 Boucles possibles depuis Glennallen:

- ❑ #1: Tok - Dawson - Whitehorse - Kluane NP - Tok
- ❑ #2: Tok - Dawson - Whitehorse - Skagway - Haines - Kluane NP - Tok



2N HAINES JUNCTION / KLUANE NP

Kluane National Park:

- 17 des 20 sommets les plus hauts au Canada
- Champs de glace
- Vallées luxuriantes
- Faune et Flore diversifiées

Survol en avion du glacier
Randonnées

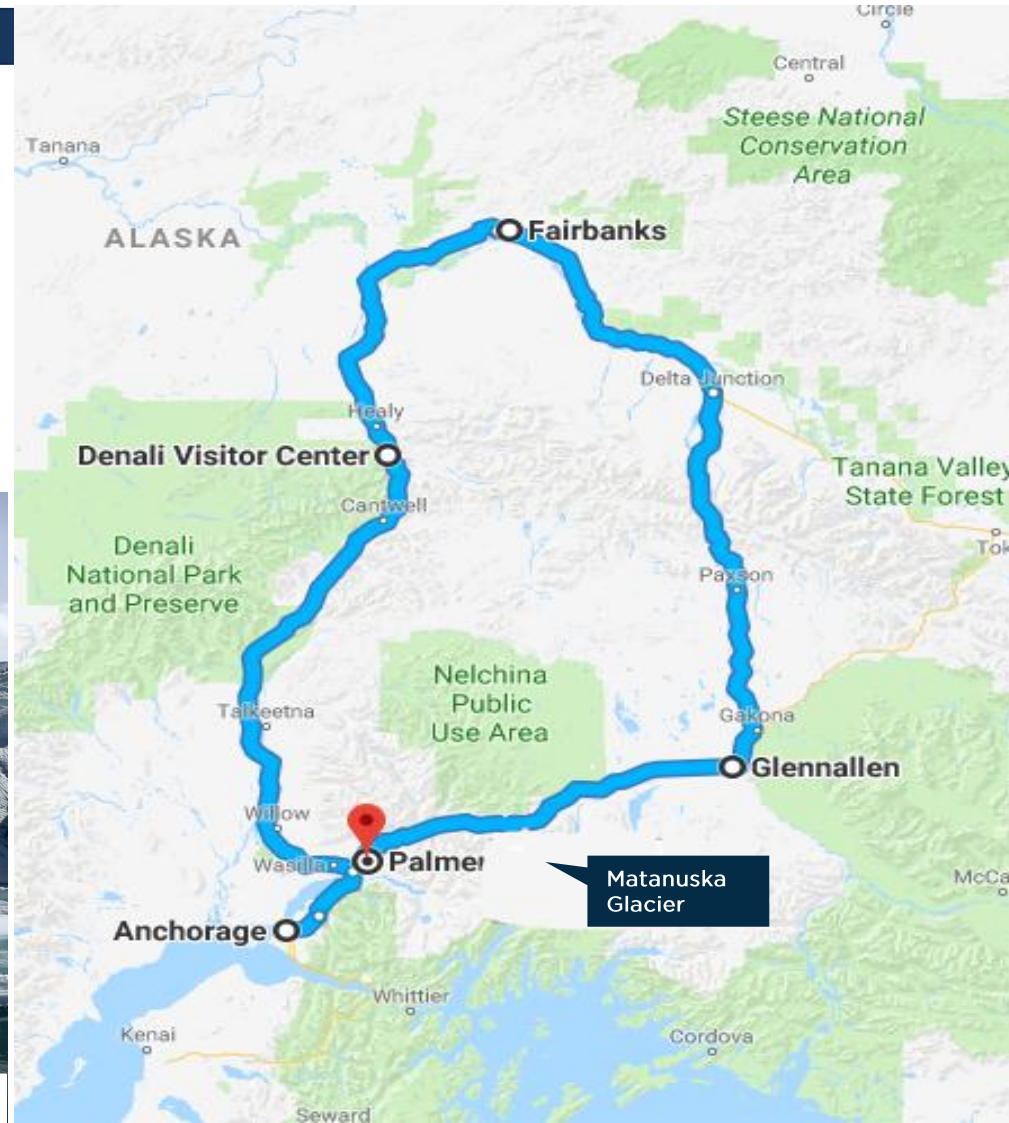


ITINÉRAIRE OPTIONNEL

- Anchorage
- Denali NP
- Fairbanks
- Glennallen (option McCarthy)
- Palmer (via le Glacier Matanuska)



MATANUSKA GLACIER



ITINÉRAIRE OPTIONNEL

Anchorage

Denali NP

Denali Highway (route de gravelle entre Cantwell et Paxson - vue sur montagnes et glaciers - ouverte de mi-mai à fin sept)

Paxson

Glennallen (option McCarthy)

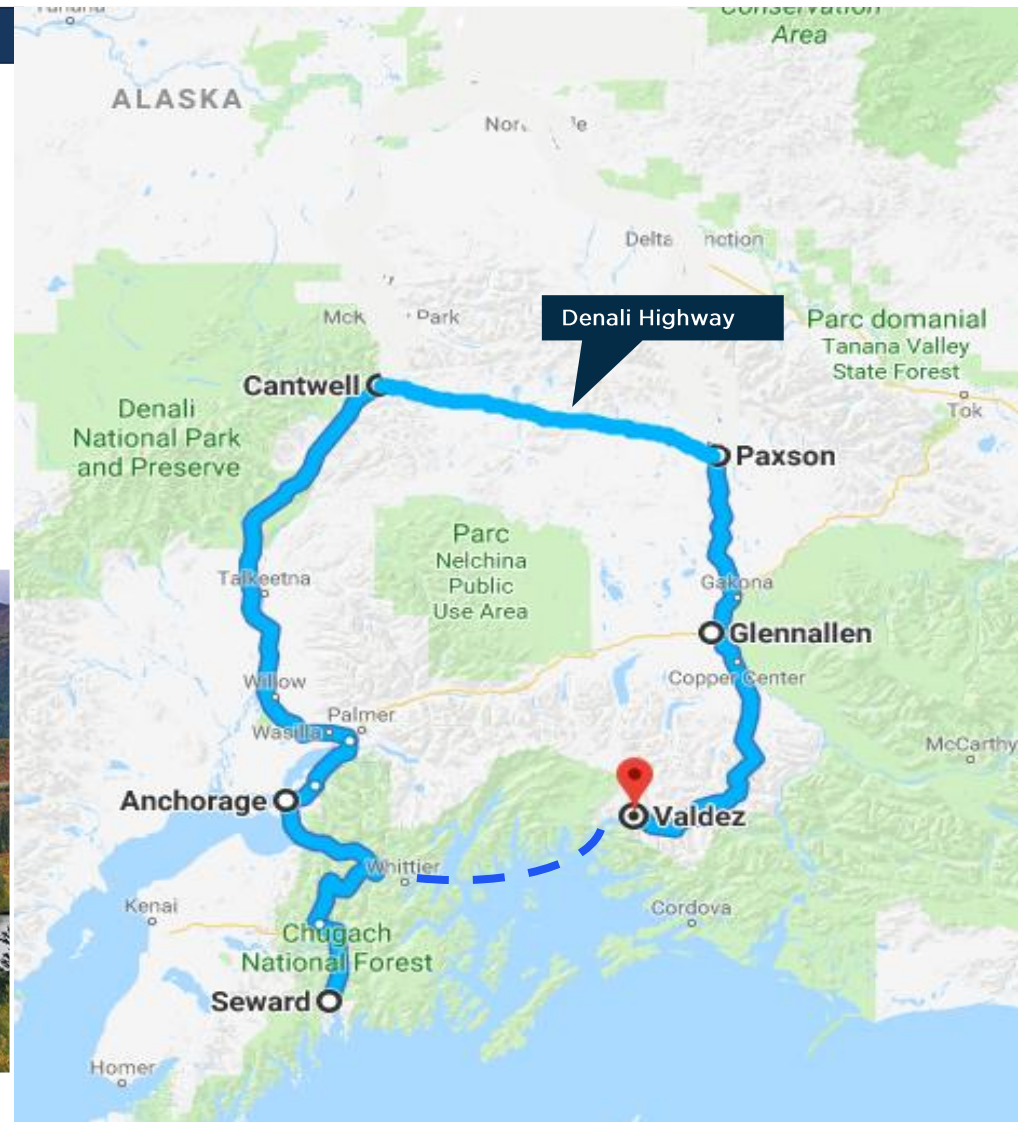
Valdez

Ferry Valdez-Whittier

Seward



DENALI HIGHWAY



BON À SAVOIR

Période : attention, après la fête du travail (1^{er} lundi de septembre), il y a pas mal d'activités qui ne sont plus offertes

Route : Alaska & Yukon = grand territoire:

- Routes « bumpy » → pas possible de rouler à plus de 90 km/h par endroit → long transfert (Ne pas sous-estimer le temps de transfert)

Location de voiture: Les compagnies de location **déconseillent de rouler sur les routes de gravelle** (Top of The World Highway, Denali Highway...) mais n'interdisent pas...si **bris sur la voiture** → **responsabilité du client**.
Un **4x4** est conseillé (plus haut sur la route)



BONNES VENTES !

Une personne ressource pour toutes vos questions :
Marie Ravier, Directrice Commerciale
commercial@toundravoyages.com